

(ثامنا) : البيانات المساحية لموقع العقار - الصور




- التاريخ : 1443 /05/16 هـ

- الموافق : 2021 /12/20 م

- رقم تسجيل التقرير : 996

- رقم الترخيص فرع العقار : 1210001456


الموقع بموجب المخطط



الموقع بموجب الخريطة لمدينة بريدة



المصور الجوي (بموجب إفادة صاحب العلاقة والمخطط المعتمد)



- التاريخ : 16/05/2014 هـ
 - الموافق : 20/12/2021 م
 - رقم تسجيل التقرير : 996
 - رقم الترخيص فرع العقار : 1210001456


صك قطعة رقم 163

المملكة العربية السعودية
 وزارة العدل
 [٢٧٧]
 كتابة العدل الأولى ببريدة

صك
 الحمد لله وحده والسلاة والسلام على من لا نبي بعده وبعد
 فإن قطعة الأرض رقم 163 المخطط الزراعي رقم بدون التوقيع رقم 1 في شمال ليق بمدينة بريدة
 وحدودها وألوانها كما يلي:
 شمالاً: شارع عرض 50 متر
 جنوباً: شارع عرض 20 متر
 شرقاً: قطعة رقم 164
 غرباً: قطعة رقم 164
 ومساحتها (٧٩,٧٨٣,٠٣) تسعة و سبعون ألفاً و سبعة مائة و ثلاثة و ثمانون متر مربعاً و ثلاثة سنتيمتر مربعاً فقط توافق على
 أقرائها حسب خطاب مدير فرع صندوق التسمية الزراعية رقم 3144 / 17 في 17/ 6 / 1434 ورقم 3144 / 17 في 17 / 6 / 1434
 والمثبت في أقرائها على الصك الصادر من هذا الإقليم رقم 3325,000,3485 في 17/ 6 / 1434 و
 قد انتقلت ملكيتها لـ: عبدالعزيز بن أحمد بن عبدالله السعود سعودي الجنسية بموجب سجل مدني رقم 10339-1803 بضمن
 وقدره 1000000 مليون ريال
 وعليه جرى التصديق تجريباً في 19 / 6 / 1435 هـ لاتمامه - وصلى الله على نبينا محمد وآله وصحبه وسلم.

الختم الرسمي
 كتابة العدل
 سليمان بن محمد الرحمن بن سليمان الفضل

صفحة 1 من 1
 نموذج رقم (163-1434)



٦



