



(ثامنا) : البيانات المساحية لموقع العقار - الصور



المملكة العربية السعودية - جدة

س . ت : 4 0 3 0 3 7 0 5 6 2

+966 12 621 5711

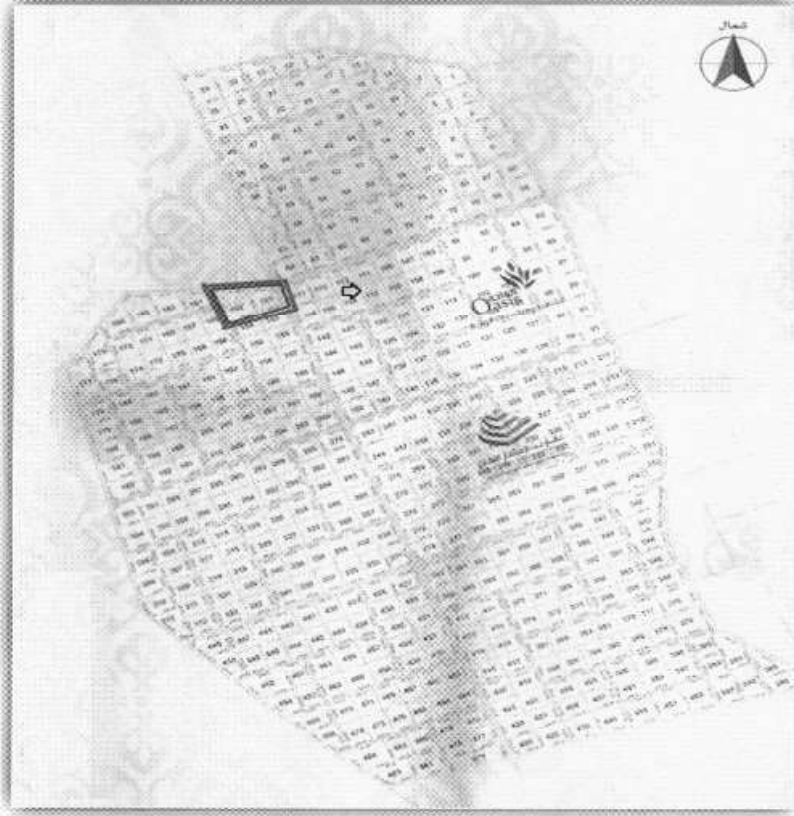
+966 54 645 7740

hsn1088@hotmail.com

https://maroof.sa/89109-89024



الموقع بموجب المخطط



المملكة العربية السعودية - جدة

س . ت : 4 0 3 0 3 7 0 5 6 2

+966 12 621 5711

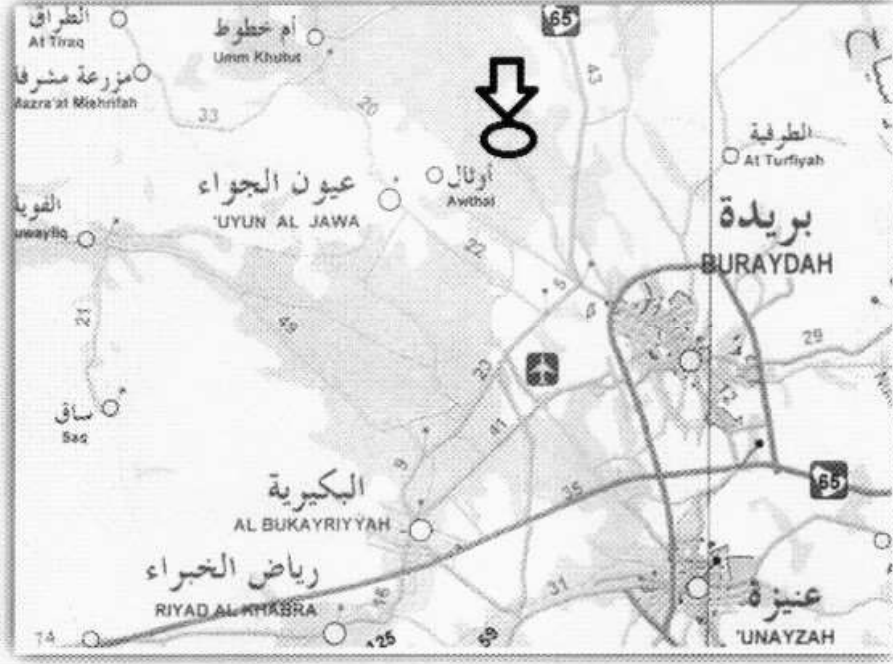
+966 54 645 7740

hsn1088@hotmail.com

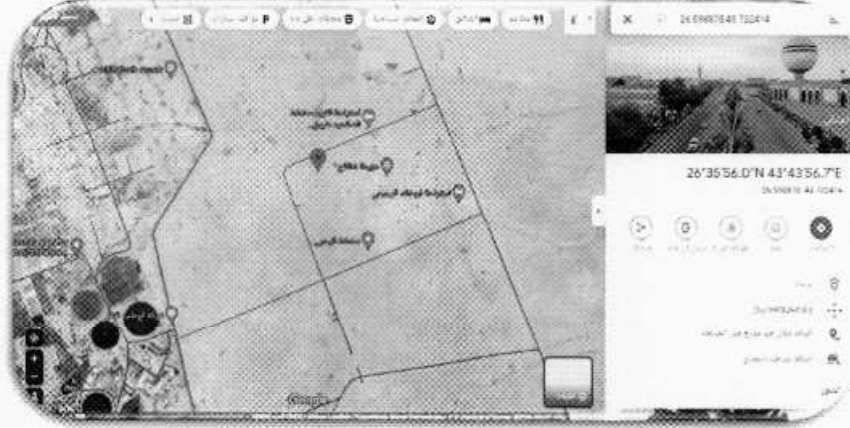
https://maroof.sa/89109-89024



الموقع بموجب الخريطة لمدينة بريدة



المصور الجوي (بموجب إفاذة صاحب العلاقة و المخطط المعتمد)



الصك

بِسْمِ اللَّهِ الرَّحْمَنِ الرَّحِيمِ

المملكة العربية السعودية
وزارة العدل
(٢٧٧)

صك

تاريخ الصك: ١٤٤٤ هـ
رقم الصك: ٤٠٠٠٤٥٧٢

الحدود تم وضعها والصلابة والسلام على من لا نبي بعده، وبعد:
فإن قطعة الأرض رقم 112 المكسطة الزراعي رقم بدون الواقع في حي شمال أبقيق بمدينة بريدة
وحدودها وأصولها كالتالي:
الحد الشمالي: قطعة رقم 111 بطول: (200) مترين - متر
جنوباً: شارع عرض 20 متر بطول: (200) مترين متر
تربواً: قطعة رقم 110 بطول: (250) مترين وخمسون متر
غرباً: قطعة رقم 114 بطول: (250) مترين وخمسون متر
ومساحتها: (50000) خمسون ألف متر مربعاً فتحة الجوانب على أفرعها حسب جدول مدير فرع صندوق
التسوية الزراعية رقم 3042 / 47 في 1435 / 7 / 29 هـ
والمستند في أفرعها على الصك الصادر من هذه الإدارة برقم 462504003833 في 1435 / 5 / 17 هـ

قد انقلت ملكيتي لـ عبدالعزیز بن أحمد بن عبدالله السعود سعودي الجنسية بموجب صك صكبي رقم
1022901803 ، بنسب وقرء 1000000 مليون ريال
وعلیه جرى التصديق تحريراً في 1435 / 8 / 7 هـ لأصنامة ، وصلى الله على نبينا محمد وآله وصحبه
وسلم

صدرت هذه الوثيقة من وزارة العدل - الرياض التعلق من يملكها وسريتها عن الصك الإلكتروني لوزراء العدل
بمعرفة مدير المنطقة ٢٠٢٢
أما نسخة من الصك فتحتفظ بملفها التي يمكن الرجوع إليها
صك رقم ٤٠٠٠٤٥٧٢

