

الموقع

موقع

بيانات المعاملة

رقم المساحة	1 /	تاريخها	1 /
مربع الكوكبي	كروكي ارشادي		
تاريخ اصدار الكوكبي التقني			
اسم المالكين	اسم المبنى: 1114288000		
	اسم المبنى: سجل مدني		
	اسم المبنى: خليفه عبدالله الخليفه		

بيانات الشركة

بيانات الشركة	سجل مدني	سجل مدني	سجل مدني	كتابة عدل
	1114288000	1438 - 03	1438 - 03	سنة
	4120.31142	تاريخه	1438 - 03	كتابه عدل

بيانات الكروكي

بيانات الكروكي	رقم المخطط	البلدية	المساحة	المساحة
	111	البحيرة	111	المساحة
	البلدية	بدون	رقم القصة	111
	البلدية	بدون	التاريخ	غير مسمى

نظام البناء

نظام البناء	نظام البناء	نظام البناء	نظام البناء
	نظام البناء	نظام البناء	نظام البناء
	نظام البناء	نظام البناء	نظام البناء
	نظام البناء	نظام البناء	نظام البناء

المساحة

المساحة	المساحة	المساحة	المساحة
	المساحة	المساحة	المساحة
	المساحة	المساحة	المساحة
	المساحة	المساحة	المساحة

نوع الملكية

نوع الملكية	نوع الملكية	نوع الملكية	نوع الملكية
	نوع الملكية	نوع الملكية	نوع الملكية
	نوع الملكية	نوع الملكية	نوع الملكية
	نوع الملكية	نوع الملكية	نوع الملكية

بيانات المكتب الهندسي

بيانات المكتب الهندسي	اسم المكتب	تاريخ الرفع المساحي	تاريخ الرفع المساحي
	اسم المكتب	13 - 02 - 1444 هـ	13 - 02 - 1444 هـ
	اسم المكتب	اسم المكتب	اسم المكتب
	اسم المكتب	اسم المكتب	اسم المكتب

بيانات المالك

بيانات المالك	اسم المالك	اسم المالك	اسم المالك
	اسم المالك	اسم المالك	اسم المالك
	اسم المالك	اسم المالك	اسم المالك
	اسم المالك	اسم المالك	اسم المالك

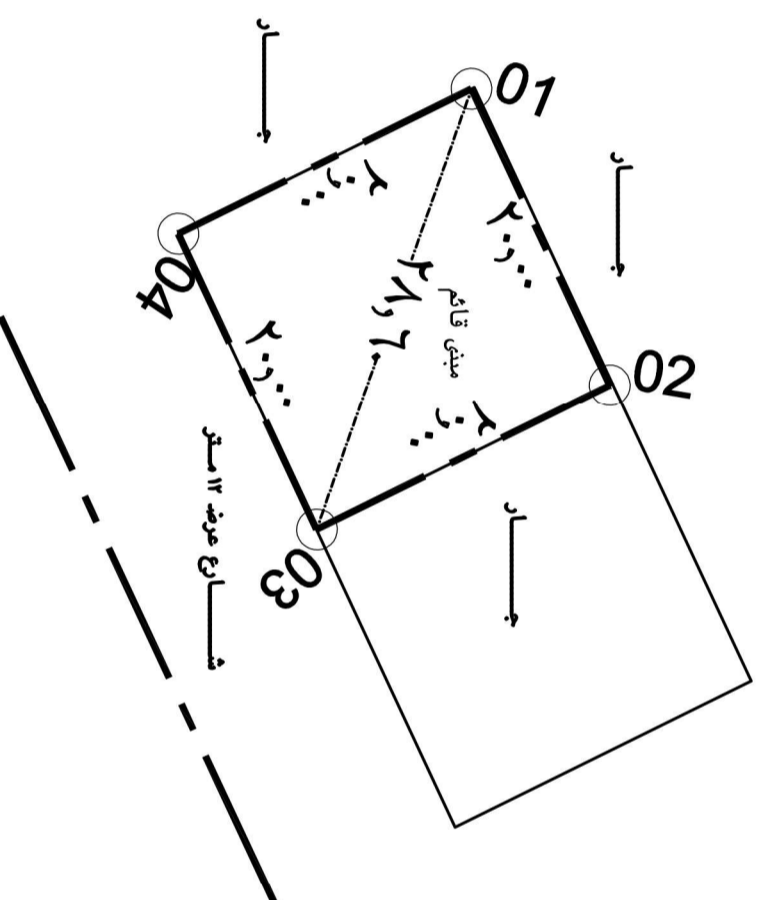
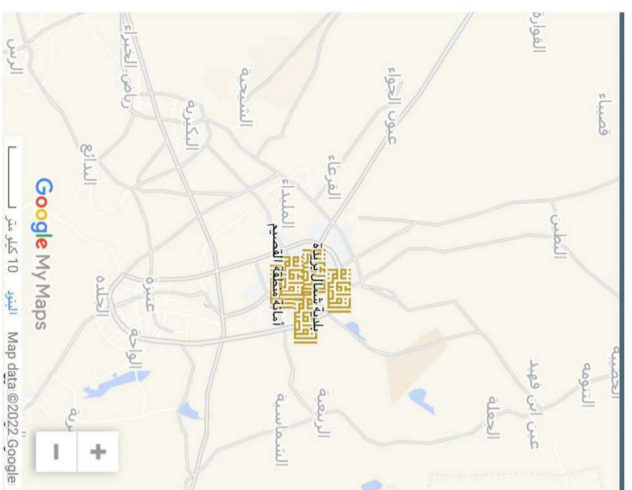
بيانات المالك

بيانات المالك	اسم المالك	اسم المالك	اسم المالك
	اسم المالك	اسم المالك	اسم المالك
	اسم المالك	اسم المالك	اسم المالك
	اسم المالك	اسم المالك	اسم المالك

بيانات المالك

بيانات المالك	اسم المالك	اسم المالك	اسم المالك
	اسم المالك	اسم المالك	اسم المالك
	اسم المالك	اسم المالك	اسم المالك
	اسم المالك	اسم المالك	اسم المالك

الشمال



حد الصرك

حد الطبيعة

تم الوقوف على الموقع بنما على ارشاد المالك

الموقع عبارة عن مبنى فـ

بمسوحب التخطيط لكامل الموقع

بمسوحب الطبيعة لكامل الموقع

بمسوحب المسك لكامل الموقع

الاتجاه

الاتجاه	شمال	شمال	شمال	شمال
	شمال	شمال	شمال	شمال
	شمال	شمال	شمال	شمال
	شمال	شمال	شمال	شمال

شمال

شمال	شمال	شمال	شمال	شمال
	شمال	شمال	شمال	شمال
	شمال	شمال	شمال	شمال
	شمال	شمال	شمال	شمال

شرق

شرق	شرق	شرق	شرق	شرق
	شرق	شرق	شرق	شرق
	شرق	شرق	شرق	شرق
	شرق	شرق	شرق	شرق

جنوب

جنوب	جنوب	جنوب	جنوب	جنوب
	جنوب	جنوب	جنوب	جنوب
	جنوب	جنوب	جنوب	جنوب
	جنوب	جنوب	جنوب	جنوب

غرب

غرب	غرب	غرب	غرب	غرب
	غرب	غرب	غرب	غرب
	غرب	غرب	غرب	غرب
	غرب	غرب	غرب	غرب

المساحة

المساحة	المساحة	المساحة	المساحة	المساحة
	المساحة	المساحة	المساحة	المساحة
	المساحة	المساحة	المساحة	المساحة
	المساحة	المساحة	المساحة	المساحة



حد الصرك

حد الطبيعة

بمسوحب الطبيعة لكامل الموقع

بمسوحب المسك لكامل الموقع

الاتجاه

الاتجاه	شمال	شمال	شمال	شمال
	شمال	شمال	شمال	شمال
	شمال	شمال	شمال	شمال
	شمال	شمال	شمال	شمال

شمال

شمال	شمال	شمال	شمال	شمال
	شمال	شمال	شمال	شمال
	شمال	شمال	شمال	شمال
	شمال	شمال	شمال	شمال

شرق

شرق	شرق	شرق	شرق	شرق
	شرق	شرق	شرق	شرق
	شرق	شرق	شرق	شرق
	شرق	شرق	شرق	شرق

جنوب

جنوب	جنوب	جنوب	جنوب	جنوب
	جنوب	جنوب	جنوب	جنوب
	جنوب	جنوب	جنوب	جنوب
	جنوب	جنوب	جنوب	جنوب

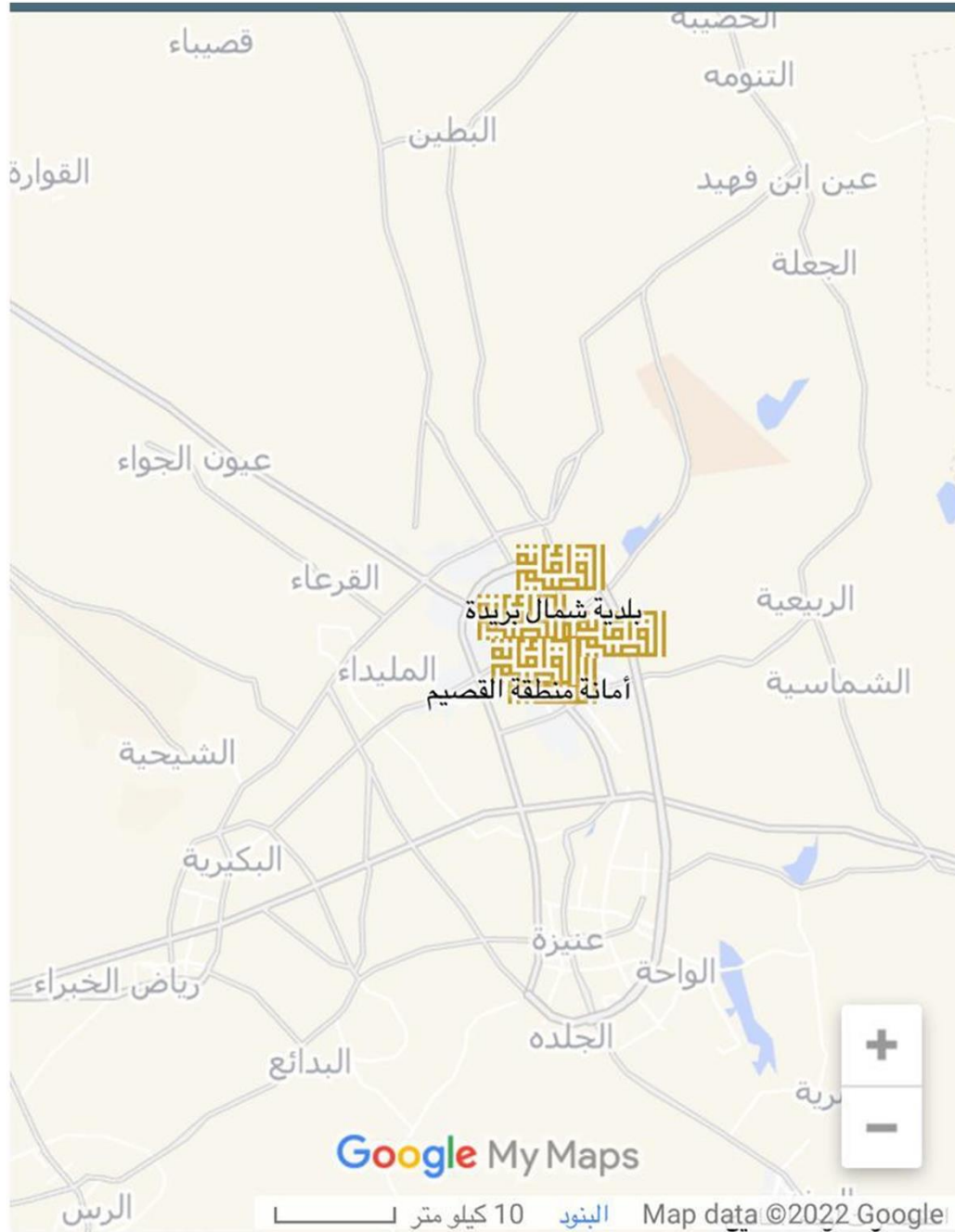
غرب

غرب	غرب	غرب	غرب	غرب
	غرب	غرب	غرب	غرب
	غرب	غرب	غرب	غرب
	غرب	غرب	غرب	غرب

المساحة

المساحة	المساحة	المساحة	المساحة	المساحة
	المساحة	المساحة	المساحة	المساحة
	المساحة	المساحة	المساحة	المساحة
	المساحة	المساحة	المساحة	المساحة







احداثيات الموقع حسب نظام احداثيات العالمى UTM-WGS84-ZONE 43 R

شماليات	شرقيات	النقطة	شماليات	شرقيات	النقطة	شماليات	شرقيات	النقطة
		١٧			٩	2916074.219	395623.929	١
		١٨			١٠	2916082.676	395642.053	٢
		١٩			١١	2916064.736	395650.906	٣
		٢٠			١٢	2916056.280	395632.782	٤
		٢١			١٣			٥
		٢٢			١٤			٦
		٢٣			١٥			٧
		٢٤			١٦			٨

