

بِسْمِ اللَّهِ الرَّحْمَنِ الرَّحِيمِ

الجمهورية العربية السورية

وزارة العدل

[٢٧٧]



الرقم : ٣٦٢٥١٠٠١٢١٨٤

التاريخ : ٢ / ٧ / ١٤٤١ هـ



كاتب العدل المكلف بمحكمة الشريعة

ببريدة

صورة من سجل صك

الحمد لله وحده والصلاة والسلام على من لا نبي بعده، وبعد:

فإن قطعة الأرض رقم ١٦١ / ب من المخطط رقم ٨٩٦ / ٢ / ق الواقع في حي الهدية بمدينة بريدة وحدودها وأطوالها كالتالي:

شمالاً: الجزء رقم ١ / ١٦١ بطول: (٤٠) أربعون متر

جنوباً: قطعة رقم ١٥٩ بطول: (٤٠) أربعون متر

شرقاً: شارع عرض ١٥م بطول: (١٢) اثني عشر متر

غرباً: جزء من القطعة رقم ١٦٢ بطول: (١٢) اثني عشر متر

ومساحتها: (٤٨٠) أربعمائة وثمانون متر مربعاً فقط بناء على محضر اللجنة الفنية رقم ٥١٢٥ في ٣ / ٢ / ١٤٣٦ هـ ومصدره مدير مركز الخدمة الشاملة والمقيد في هذه الإدارة برقم ٣٦٤٢٦٨١٩ في ٣ / ٢ / ١٤٣٦ هـ

والمستند في أفرانها على الصك الصادر من هذه الإدارة برقم ٩٦٢٥١٧٠٠٣٠١٨ في ٢٩ / ٦ / ١٤٣٨ هـ قد انتقلت ملكيتها ل: مشعل بن عبد الكريم بن ابراهيم الرشودي سعودي الجنسية بموجب سجل مدني رقم

١٠٠٠٣٧٣٠٨٢ ، بثمن قدره ١٥٠٠٠٠ مائة وخمسون ألف ريال وعليه جرى التصديق تحريراً في ١٠ / ٤ / ١٤٣٩ هـ لاعتماده ، وصلى الله على نبيينا محمد وآله وصحبه وسلم.

صورة طبق الأصل طبعت بناءً على الخطاب الصادر من قاضي دائرة التنفيذ الأولي ببريدة بالرقم ٤١٢٢٥٧٤٦٨ في ٣٠ /

٦ / ١٤٤١ هـ المقيد في هذه الإدارة برقم ٤١٢٢٥٧٤٦٨ في ٣٠ / ٦ / ١٤٤١ هـ

كاتب العدل  
يوسف بن ابراهيم بن محمد العويد



بِسْمِ اللَّهِ الرَّحْمَنِ الرَّحِيمِ

المملكة العربية السعودية

وزارة العدل

[ ٢٧٧ ]



كاتب العدل المكلف بحكمة الشئذ

ببردة




الرقم : ٣٦٢٥٠٤٠١٤٤٠٦

التاريخ : ١٤٤١ / ٧ / ٢ هـ

صورة من سجل صك

الحمد لله وحده والصلاة والسلام على من لا نبي بعده، وبعد :  
فإن قطعة الأرض رقم ٦٢ من المخطط رقم ٨٩٦ / ٢ ق الواقع في حي الهدية بمدينة بريدة .  
وحدودها وأطوالها كالتالي:  
شمالاً: ممر عرض ٨٨ لخدمة خط الكهرباء بطول: (٤٨) ثمانية وأربعون متر  
جنوباً: شارع هيكلي عرض ٦٠م بطول: (٥٦,٢) ستة وخمسون متر و عشرون سنتيمتر  
شرقاً: حديقة بطول: (١٨,٥٥) ثمانية عشر متر و خمسة و خمسون سنتيمتر  
غرباً: شارع عرض ٢٠م بطول: (٤٧,٩) سبعة و أربعون متر و تسعون سنتيمتر  
ومساحتها: (١,٥٩٧,٣٧) ألف و خمسمائة و سبعة و تسعون متر مربعاً و سبعة و ثلاثون سنتيمتر مربعاً فقط  
والمستند في افرانها على الصك الصادر من هذه الإدارة برقم ٣٦٢٥٠٢٠٥٢٦٧ في ١٧ / ٥ / ١٤٣٨ هـ  
قد انتقلت ملكيتها بالهبة ل: مشعل بن عبدالكريم بن ابراهيم الرشودي سعودي الجنسية بموجب سجل مدني رقم  
١٠٠٣٧٣٠٨٢ وعليه جرى التصديق تحريراً في ١٠ / ٤ / ١٤٣٩ هـ وصلى الله على نبينا محمد وآله وصحبه وسلم.  
صورة طبق الأصل طبعت بناءً على الخطاب الصادر من قاضي دائرة التنفيذ الأولى ببريدة بالرقم ١٢٢٥٧٤٦٨ في ٣٠ /  
٦ / ١٤٤١ هـ المقيد في هذه الإدارة برقم ٤١٢٢٥٧٤٦٨ في ٣٠ / ٦ / ١٤٤١ هـ



كاتب العدل  
يوسف بن ابراهيم بن محمد العويد





تاريخ الصك: ٨٢/١٤٤٣ هـ

رقم الصك: ٥٦١٥٠٢٠٠٤٧٥٣



المملكة العربية السعودية

وزارة العدل

[٢٧٧]

### صك

الحمد لله وحده والصلاة والسلام على من لا نبي بعده، وبعد:  
فإن قطعة الارض رقم 443 من المخطط رقم 996 / ق / د الواقع في حي الفاخرية بمدينة عنيزة .  
وحدودها وأطوالها كالتالي:  
شمالاً: قطعة رقم 441 بطول: (37.5) سبعة و ثلاثون متر و خمسون سنتمتر  
جنوباً: قطعة رقم 445 والقطعة رقم 446 بطول: (37.5) سبعة و ثلاثون متر و خمسون سنتمتر  
شرقاً: قطعة رقم 442 بطول: (20) عشرون متر  
غرباً: شارع عرض 15م بطول: (20) عشرون متر  
ومساحتها: (750) سبعمائة و خمسون متر مربعاً فقط  
وذلك بموجب الصك الصادر من هذه الإدارة برقم 3 / 349 / 184 في 26 / 5 / 1418 هـ  
هي في ملك / سليمان علي بن عبيد العبيد سعودي الجنسية بموجب سجل مدني رقم 1035355096 ..  
وعليه جرى التصديق تحريراً في 8 / 2 / 1443 هـ لاعتماده، وصلى الله على نبينا محمد وآله وصحبه  
وسلم.







تاريخ الصك: ٢٧/١٤٤٠ هـ  
رقم الصك: ٥٦٣٠٠٤٠٠٢٨٥١



المملكة العربية السعودية  
وزارة العدل  
[٢٧٧]

### صك

الحمد لله وحده والصلاة والسلام على من لا نبي بعده، وبعد:  
فإن قطعة الارض رقم 13 في مخطط ق / ح / 146 في حي السحابين الشمالي بمدينة الخبراء . والمملوكة  
ل ابراهيم بن عبدالرحمن بن محيسن المحيسن سعودي الجنسية بموجب سجل مدني رقم 1032116772  
قد تم فرزها بالحدود والأطوال كالتالي:  
شمالاً: قطعة رقم 11 بطول: (35.49) و خمسة و ثلاثون متر و تسعة و أربعون سنتيمتر  
جنوباً: قطعة رقم 15 بطول: (42.54) و إثنين و أربعون متر و أربعة و خمسون سنتيمتر  
شرقاً: قطعة رقم 14 بطول: (41.28) و واحد و أربعون متر و ثمانية و عشر ون سنتيمتر  
غرباً: طريق الطريق الفاصل بين الخبراء ورياض الخبراء بعرض 100 متر بطول: (70.7) و سبعون متر  
و سبعون سنتيمتر  
وبمساحة (1,972.98) ألف و تسعمائة و إثنين و سبعون متر و ثمانية و تسعون سنتيمتر فقط بناء على  
محضر اللجنة الفنية رقم 547 في 24 / 5 / 1440 هـ ومصدره بلدية مركز الخبراء والمقيد في هذه الإدارة  
برقم 401905040 في 24 / 5 / 1440 هـ  
والمستند في الفرز على الصك الصادر من هذه الإدارة برقم 463001008301 في 13 / 7 / 1440 هـ  
و عليه جرى التصديق تحريراً في 3 / 8 / 1440 هـ لاعتماده ، وصلى الله على نبينا محمد وآله وصحبه  
وسلم.







تاريخ الصك: ٢٧/١٤٤٠ هـ

رقم الصك: ٢٦٣٠٠٤٠٠٢٨٥٢



المملكة العربية السعودية

وزارة العدل

[٢٧٧]

### صك

الحمد لله وحده والصلاة والسلام على من لا نبي بعده، وبعد:  
فإن قطعة الارض رقم 14 في مخطط ق / ح / 146 في حي السحابين الشمالي بمدينة الخبراء . والمملوكة  
ل ابراهيم بن عبدالرحمن بن محيسن المحيسن سعودي الجنسية بموجب سجل مدني رقم 1032116772  
قد تم فرزها بالحدود والأطوال كالتالي:  
شمالاً: قطعة رقم 12 بطول: (37.14) و سبعة و ثلاثون متر و أربعة عشر سنتيمتر  
جنوباً: قطعة رقم 16 بطول: (38.88) و ثمانية و ثلاثون متر و ثمانية و ثمانون سنتيمتر  
شرقاً: شارع عرض 15 متر بطول: (24) أربعة و عشر ون متر  
غرباً: قطعة رقم 13 بطول: (41.28) و واحد و أربعون متر و ثمانية و عشر ون سنتيمتر  
وبمساحة (1,161.09) ألف و مائة و واحد و ستون متر و تسعة سنتيمتر فقط بناء على محضر اللجنة الفنية  
رقم 547 في 24 / 5 / 1440 هـ ومصدره بلدية مركز الخبراء والمقيد في هذه الإدارة برقم  
401905040 في 24 / 5 / 1440 هـ  
والمستند في الفرز على الصك الصادر من هذه الإدارة برقم 463001008301 في 13 / 7 / 1440 هـ  
وعليه جرى التصديق تحريراً في 3 / 8 / 1440 هـ لاعتماده ، وصلى الله على نبينا محمد وآله وصحبه  
وسلم.







تاريخ الصك: ٨٢/١٤٤٣ هـ

رقم الصك: ٣٦١٥٠٢٠٠٤٧٥٢

### صك

الحمد لله وحده والصلاة والسلام على من لا نبي بعده، وبعد:  
فإن قطعة الارض رقم 441 من المخطط رقم 996 / ق / د الواقع في حي الفاخرية بمدينة عنيزة .  
وحدودها وأطوالها كالتالي:  
شمالاً: مواقف سيارات وميدان بطول: (39.5) تسعة و ثلاثون متر و خمسون سنتمتر وبه شطفه بطول 7م  
جنوباً: قطعة رقم 443 بطول: (37.5) سبعة و ثلاثون متر و خمسون سنتمتر  
شرقاً: قطعة رقم 440 بطول: (20) عشرون متر  
غرباً: شارع عرض 15م بطول: (15) خمسة عشر متر  
ومساحتها: (737.5) سبعمائة و سبعة و ثلاثون متر مربعاً و خمسون سنتمتر مربعاً فقط  
وذلك بموجب الصك الصادر من هذه الإدارة برقم 2 / 1029 و جلد 2 / 212 في 23 / 12 / 1421 هـ  
هي في ملك / سليمان علي بن عبيد العبيد سعودي الجنسية بموجب سجل مدني رقم 1035355096 ..  
وعليه جرى التصديق تحريراً في 8 / 2 / 1443 هـ لاعتماده، وصلى الله على نبينا محمد وآله وصحبه  
وسلم.







تاريخ الصك: ٢٢/٦/١٤٤٣ هـ

رقم الصك: ٩٦٢٥١٧٠٠٧٠٤٣



المملكة العربية السعودية

وزارة العدل

[٢٧٧]

### صك

الحمد لله وحده والصلاة والسلام على من لا نبي بعده، وبعد:  
فإن قطعة الارض رقم 57 من المخطط رقم 187 / ق الواقع في حي الربيع بمدينة بريدة .  
وحدودها وأطوالها كالتالي:  
شمالاً: قطعة رقم 58 بطول: (20) عشرون متر  
جنوباً: شارع عرض 10 بطول: (20) عشرون متر  
شرقاً: قطعة رقم 59 بطول: (25.08) خمسة و عشرون متر و ثمانية سنتيمتر  
غرباً: قطعة رقم 55 بطول: (25.06) خمسة و عشرون متر و ستة سنتيمتر  
ومساحتها: (500.38) خمسمائة متر مربعاً و ثمانية و ثلاثون سنتيمتراً مربعاً فقط  
وذلك بموجب الصك الصادر من هذه الإدارة برقم 68 / 1 / ج و جلد 111 في 17 / 9 / 1397 هـ  
هي في ملك / ابراهيم بن عمر بن محمد الكريديس سعودي الجنسية بموجب سجل مدني رقم  
1006887200 . و مرهونة لصالح صندوق التنمية العقارية مقابل 300000 ثلاثمائة ألف ريال . وعليه  
جرى التصديق تحريراً في 22 / 6 / 1443 هـ لاعتماده ، و صلى الله على نبينا محمد وآله وصحبه وسلم.







تاريخ الصك: ٢٠/١٠/١٤٣٩ هـ

رقم الصك: ٣٦٢٥١٣٠١٦٤٢٨



المملكة العربية السعودية

وزارة العدل

[٢٧٧]

### صك

الحمد لله وحده والصلاة والسلام على من لا نبي بعده، وبعد:  
فإن قطعة الارض رقم 17 الواقع في حي شمال بريده بمدينة بريده . الواقعة شرق مخطط المعارض الجديدة و حدودها وأطوالها كالتالي:

شمالاً: شارع عرض 20 م تم توسعته إلى 30 م من المخطط المقابل 917/ق/ب بطول: (100) مائة متر  
جنوباً: شارع عرض 20 م بطول: (100) مائة متر  
شرقاً: قطعة رقم 16 بطول: (200) مئتين متر  
غرباً: قطعة رقم 18 بطول: (200) مئتين متر  
ومساحتها: (19,201.34) تسعة عشر ألفاً و مئتين و واحد متر مربعاً و أربعة و ثلاثون سنتمترماً مربعاً فقط

المملوكة لـ/ عبدالله بن محمد بن حمود الحسون سعودي الجنسية بموجب سجل مدني رقم 1010572285 بالصك الصادر من هذه الإدارة برقم 462510013059 في 14 / 10 / 1439 هـ .قد تم رهنها وما أقيم أو سيقام عليها من بناء لصالح / عبدالرحمن محمد عبدالله العجلان سعودي الجنسية بموجب سجل مدني رقم 1003981360 ضمانا لوفائه بـ/ مبلغ وقدره ثمانية مليون ومائة ألف ريال قيمة أسهم في شركة سابقك على أن يتم السداد دفعة واحدة في تاريخ 20 / 10 / 1440 هـ وفي حالة عدم السداد فللمرتهن بيع العقار بالقيمة التي تنتهي عندها الرغبات واستيفاء مافي ذمة الراهن من مبلغ وما نقص يرجع فيه عليه بعد اكمال مايلزم شرعاً وعليه جرى التصديق تحريراً في 20 / 10 / 1439 هـ .  
وصلى الله على نبيينا محمد وآله وصحبه وسلم.





بِسْمِ اللَّهِ الرَّحْمَنِ الرَّحِيمِ

الجمهورية العربية السورية

وزارة العدل

[٢٧٧]



الرقم: ٣٦٢٥١٠٠١٢١٨٤

التاريخ: ٢ / ٧ / ١٤٤١ هـ



كاتب العدل المكلف بمحكمة الشريعة

ببريدة

صورة من سجل صك

الحمد لله وحده والصلاة والسلام على من لا نبي بعده، وبعد:

فإن قطعة الأرض رقم ١٦١ / ب من المخطط رقم ٨٩٦ / ٢ ق الواقع في حي الهدية بمدينة بريدة وحدودها وأطوالها كالتالي:

شمالاً: الجزء رقم ١ / ١٦١ بطول: (٤٠) أربعون متر

جنوباً: قطعة رقم ١٥٩ بطول: (٤٠) أربعون متر

شرقاً: شارع عرض ١٥ م بطول: (١٢) اثني عشر متر

غرباً: جزء من القطعة رقم ١٦٢ بطول: (١٢) اثني عشر متر

ومساحتها: (٤٨٠) أربعمائة وثمانون متر مربعاً فقط بناء على محضر اللجنة الفنية رقم ٥١٢٥ في ٣ / ٢ / ١٤٣٦ هـ

ومصدره مدير مركز الخدمة الشاملة والمقيد في هذه الإدارة برقم ٣٦٤٢٦٨١٩ في ٣ / ٢ / ١٤٣٦ هـ

والمستند في أفرانها على الصك الصادر من هذه الإدارة برقم ٩٦٢٥١٧٠٠٣٠١٨ في ٢٩ / ٦ / ١٤٣٨ هـ

قد انتقلت ملكيتها ل: مشعل بن عبد الكريم بن ابراهيم الرشودي سعودي الجنسية بموجب سجل مدني رقم


١٠٠٠٣٧٣٠٨٢ ، بثمن وقدره ١٥٠٠٠٠ مائة وخمسون ألف ريال وعليه جرى التصديق تحريراً في ١٠ / ٤ / ١٤٣٩ هـ

لاعتماده ، وصلى الله على نبيينا محمد وآله وصحبه وسلم.

صورة طبق الأصل طبعت بناءً على الخطاب الصادر من قاضي دائرة التنفيذ الأولي ببريدة بالرقم ٤١٢٢٥٧٤٦٨ في ٣٠ /

٦ / ١٤٤١ هـ المقيد في هذه الإدارة برقم ٤١٢٢٥٧٤٦٨ في ٣٠ / ٦ / ١٤٤١ هـ

كاتب العدل  
يوسف بن ابراهيم بن محمد العويد



بِسْمِ اللَّهِ الرَّحْمَنِ الرَّحِيمِ

الجمهورية العربية السعودية

وزارة العدل

[ ٢٧٧ ]



كاتب العدل المكلف بمحكمة الشيف

ببريدة



الرقم : ٢٦٢٥١٠٠٠٩٧١٧

التاريخ : ٢ / ٧ / ١٤٤١ هـ

### صورة من سجل صك

الحمد لله وحده والصلاة والسلام على من لا نبي بعده، وبعد :  
فإن قطعة الارض رقم ٤ من المخطط رقم ق / ب / ٦١٣٨ الواقع في حي الهدية بمدينة بريدة - والمملوكة ل مشعل بن عبدالكريم بن ابراهيم الرشودي سعودي الجنسية بموجب سجل مدني رقم ١٠٠٠٣٧٣٠٨٢  
قد تم فرزها بالحدود والأطوال كالتالي:  
شمالاً: قطعة رقم ٣ بطول: (١٤,٢٦) أربعة عشر متر و ستة و عشرون سنتيمتر  
جنوباً: شارع عرض ١٢,٠٠ متر بطول: (١٣,٩٤) ثلاثة عشر متر و أربعة و تسعون سنتيمتر  
شرقاً: جزء من القطعة رقم ٢ بطول: (١٤,٧٧) أربعة عشر متر و سبعة و سبعون سنتيمتر  
غرباً: شارع عرض ١٠ م تم توسعته الى ١١ م من الملك مقترح عرض ١٢ م بطول: (١٥) خمسة عشر متر  
وبمساحة (٢٠٩) متتين و تسعة متر مربعاً فقط بناء على محضر اللجنة الفنية رقم ٣١٨٢٩ في ٢٨ / ١٢ / ١٤٣٧ هـ  
ومصدره مدير إدارة تخطيط مدينة بريدة  
والمستند في الفرز على الصك الصادر من هذه الإدارة برقم ٣٦٢٥٠٨٠٠٧٣٠٣ في ١٩ / ١ / ١٤٣٨ هـ وعليه جرى التصديق  
تحريراً في ٢٥ / ١ / ١٤٣٨ هـ لاعتماده ، وصلى الله على نبينا محمد وآله وصحبه وسلم.  
صورة طبق الأصل طبعت بناءً على الخطاب الصادر من قاضي دائرة التنفيذ الأولى ببريدة بالرقم ٤١٢٢٥٧٤٦٨ في ٣٠ / ١ / ١٤٤١ هـ المقيد في هذه الإدارة برقم ٤١٢٢٥٧٤٦٨ في ٣٠ / ٦ / ١٤٤١ هـ

كاتب العدل  
يوسف بن ابراهيم بن محمد العويد





بِسْمِ اللَّهِ الرَّحْمَنِ الرَّحِيمِ

المملكة العربية السعودية

وزارة العدل

[٢٧٧]



كاتب العدل المكلف بمحكمة الشيف

ببريدة



الرقم : ٢٦٢٥٠٨٠٠٨٦٣٢

التاريخ : ١٤٤١ / ٧ / ٢ هـ

### صورة من سجل صك

الحمد لله وحده والصلاة والسلام على من لا نبي بعده، وبعد:

فإن قطعة الارض رقم ١٤٢ من المخطط رقم ٨٩٦ / ٢ ق الواقع في حي الهدية بمدينة بريدة .

وحدودها وأطوالها كالتالي:

شمالاً: شارع عرض ٢٠ متر بطول: (٢٣) ثلاثة وعشرون متر

جنوباً: جزء من القطعة رقم ١٣٩ ورقم ١٤٠ بطول: (٢٣) ثلاثة وعشرون متر

شرقاً: قطعة رقم ١٤١ بطول: (٤٥) خمسة وأربعون متر

غرباً: قطعة رقم ١٤٣ بطول: (٤٥) خمسة وأربعون متر

ومساحتها: (١٠٣٥) ألف وخمسة و ثلاثون متر مربعاً فقط

والمستند في افرانها على الصك الصادر من هذه الإدارة برقم ١٦٧ / ٢ / ٥ و جلد ٦٥١ في ١٥ / ٤ / ١٤٣٠ هـ

قد انتقلت ملكيتها ل: مشعل بن عبد الكريم بن ابراهيم الرشودي سعودي الجنسية بموجب سجل مدني رقم

١٠٠٠٣٧٣٠٨٢ ، بثمن وقدره ١٠٠٠٠٠٠ مائة ألف ريال وعليه جرى التصديق تحريراً في ٢٦ / ٦ / ١٤٣٩ هـ لاعتماده ،

وصلى الله على نبينا محمد وآله وصحبه وسلم.

صورة طبق الأصل طبعت بناءً على الخطاب الصادر من قاضي دائرة التنفيذ الأولى ببريدة بالرقم ٤١٢٢٥٧٤٦٨ في ٣٠ / ٦ / ١٤٤١ هـ المقيد في هذه الإدارة برقم ٤١٢٢٥٧٤٦٨ في ٣٠ / ٦ / ١٤٤١ هـ

كاتب العدل  
يوسف بن ابراهيم بن محمد العويد



هذا النموذج مطبوع من قبل مطابع الحكومة - ٢٩٢١١٥  
مصلحة مطابع الحكومة - ٢٩٢١١٥  
نموذج صيغة ١ - ١٠

بِسْمِ اللَّهِ الرَّحْمَنِ الرَّحِيمِ

الجمهورية العربية السورية

وزارة العدل

[٢٧٧]



الرقم : ٣٦٢٥١٠٠٠٤٩٦٠

التاريخ : ١٤٤١ / ٧ / ٢ هـ



كاتب العدل المكلف بمحكمة الشيفذ

ببريدة

### صورة من سجل صك

الحمد لله وحده والصلاة والسلام على من لا نبي بعده، وبعد :

فإن قطعة الارض رقم ٨ / ب من المخطط رقم ٨٩٦ / ٢ / ق الواقع في حي الهدية بمدينة بريدة . والملوكة ل مشعل بن عبدالكريم بن ابراهيم الرشودي سعودي الجنسية بموجب سجل مدني رقم ١٠٠٠٣٧٣٠٨٢

قد تم فرزها بالحدود والأطوال كالتالي:

شمالاً: قطعة رقم ٨/أ بطول: (٤١,٦٣) واحد وأربعون متر و ثلاثة و ستون سنتيمتر جنوباً: جار بطول: (٢٤) أربعة و عشرون متر شرقاً: جزء من القطعة رقم ٦ بطول: (١٣) ثلاثة عشر متر غرباً: شارع عرض ٥٠ م بطول: (٢٢,٥) اثنين و عشرون متر و خمسون سنتيمتر وبمساحة (٤٦٩,٢٣) أربعمائة و تسعة و ستون متر مربعاً و ثلاثة و عشرون سنتيمتراً مربعاً فقط بناء على محضر اللجنة الفنية رقم ٢٩٠٠١ في ١٦ / ٧ / ١٤٣٥ هـ ومصدره مدير مركز الخدمة الشاملة والمقيد في هذه الإدارة برقم ٣٥٢٠٩٩٤٠٤ في ١٦ / ٧ / ١٤٣٥ هـ

والمستند في الفرز على الصك الصادر من هذه الإدارة برقم ٣٦٢٥١١٠٠٤٥٤١ في ٦ / ٦ / ١٤٣٥ هـ وعليه جرى التصديق تحريراً في ١٩ / ٧ / ١٤٣٥ هـ لاعتماده ، و صلى الله على نبينا محمد وآله وصحبه وسلم.

صورة طبق الأصل طبعت بناءً على الخطاب الصادر من قاضي دائرة التنفيذ الأولى ببريدة بالرقم ٤١٢٢٥٧٤٦٨ في ٣٠ / ٦ / ١٤٤١ هـ المقيد في هذه الإدارة برقم ٤١٢٢٥٧٤٦٨ في ٣٠ / ٦ / ١٤٤١ هـ

كاتب العدل  
يوسف بن ابراهيم بن محمد العويد





بِسْمِ اللَّهِ الرَّحْمَنِ الرَّحِيمِ

الجمهورية العربية السورية

وزارة العدل

[٢٧٧]



الرقم: ٩٦٢٥٠٤٠١٤٤٠٥

التاريخ: ١٤٤١ / ٧ / ٢ هـ



كاتب العدل المكلف بمحكمة الشيد

ببردة

### صورة من سجل صك

الحمد لله وحده والصلاة والسلام على من لا نبي بعده، وبعد :

فإن قطعة الارض رقم ١٦٢ من المخطط رقم ٨٩٦ / ٢ ق الواقع في حي الهدية بمدينة بريدة .  
وحدودها وأطوالها كالتالي:

شمالاً: قطعة رقم ١٦٤ بطول: (٣٨,٦) ثمانية و ثلاثون متر و ستون سنتيمتر

جنوباً: قطعة رقم ١٦٠ بطول: (٣٨,٢) ثمانية و ثلاثون متر و عشرون سنتيمتر

شرقاً: قطعة رقم ١٦١ بطول: (٢٤) أربعة و عشرون متر

غرباً: شارع عرض ٣٠م بطول: (٢٤) أربعة و عشرون متر

ومساحتها: (٩٢١,٦) تسعمائة و واحد و عشرون متر مربعاً و ستون سنتيمتراً مربعاً فقط


والمستند في افرأها على الصك الصادر من هذه الإدارة برقم ٢٦٢٥٠٢٠٠٥٢٦٥ في ١٧ / ٥ / ١٤٣٨ هـ

قد انتقلت ملكيتها بالهبة ل: مشعل بن عبدالكريم بن ابراهيم الرشودي سعودي الجنسية بموجب سجل مدني رقم

١٠٠٠٣٧٣٠٨٢ وعليه جرى التصديق تحريراً في ١٠ / ٤ / ١٤٣٩ هـ وصلّى الله على نبينا محمد وآله وصحبه وسلم.

صورة طبق الأصل طبعت بناءً على الخطاب الصادر من قاضي الدائرة الأولى في محكمة التنفيذ ببريدة بالرقم

٤١٢٢٥٧٤٦٨ في ٣٠ / ٦ / ١٤٤١ هـ المقيد في هذه الإدارة برقم ٤١٢٢٥٧٤٦٨ في ٣٠ / ٦ / ١٤٤١ هـ



كاتب العدل  
يوسف بن ابراهيم بن محمد العويد

بِسْمِ اللَّهِ الرَّحْمَنِ الرَّحِيمِ

الجمهورية العربية السعودية

وزارة العدل

[٢٧٧]



الرقم : ٩٦٢٥٠٤٠١٤٤٠٤

التاريخ : ١٤٤١ / ٧ / ٢ هـ

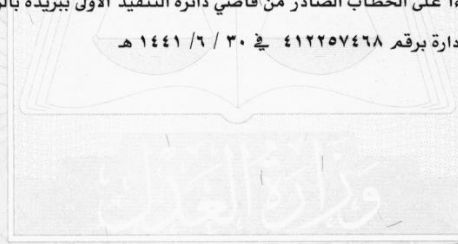


كاتب العدل المكلف بمحكمة الشفيع

ببريدة

### صورة من سجل صك

الحمد لله وحده والصلاة والسلام على من لا نبي بعده، وبعد:  
فإن قطعة الارض رقم ١٥٩ / ١ من المخطط رقم ٨٩٦ / ٢ ق الواقع في حي الهدية بمدينة بريدة .  
وحدودها وأطوالها كالتالي:  
شمالاً: قطعة رقم ١٦١ بطول: (٤٠) أربعون متر  
جنوباً: الجزء رقم ١٥٩ / ب بطول: (٤٠) أربعون متر  
شرقاً: شارع عرض ١٥ م بطول: (١٢) اثني عشر متر  
غرباً: جزء من القطعة رقم ١٦٠ بطول: (١٢) اثني عشر متر  
ومساحتها : (٤٨٠) أربعمائة وثمانون متر مربعاً فقط بناء على محضر اللجنة الفنية رقم ١٠٢٤٣ في ١٠ / ٧ / ٣ / ١٤٣٦ هـ  
ومصدره مدير مركز الخدمة الشاملة والمقيد في هذه الإدارة برقم ٣٦٩٢٠٨١٩ في ١٠ / ٣ / ١٤٣٦ هـ  
والمستند في افرانها على الصك الصادر من هذه الإدارة برقم ٩٦٢٥١٧٠٠٣٠١٥ في ٢٩ / ٦ / ١٤٣٨ هـ  
قد انتقلت ملكيتها بالهيئة ل: مشعل بن عبدالكريم بن ابراهيم الرشودي سعودي الجنسية بموجب سجل مدني رقم  
١٠٠٠٣٧٣٠٨٢ وعليه جرى التصديق تحريراً في ١٠ / ٤ / ١٤٣٩ هـ وصلى الله على نبينا محمد وآله وصحبه وسلم.  
صورة طبق الأصل طبعت بناءً على الخطاب الصادر من قاضي دائرة التنفيذ الأولى ببريدة بالرقم ٤١٢٢٥٧٤٦٨ في ٣٠ / ٦ / ١٤٤١ هـ المقيد في هذه الإدارة برقم ٤١٢٢٥٧٤٦٨ في ٣٠ / ٦ / ١٤٤١ هـ



كاتب العدل

يوسف بن ابراهيم بن محمد العويد

نموذج رقم ١٠٢٠١ من ١

هذا المستند وحدة متكاملة ، وضمان أو تلك صفحة منه يؤدي إلى عدم صلاحية المستند  
( هذا النموذج مخصص للاستخدام بالحاسب الآلي ويمنع تغليفه )

معلومات إضافية : ٢٩٢١١٥ - الحكومة - ٢٩٢١١٥



بِسْمِ اللَّهِ الرَّحْمَنِ الرَّحِيمِ

المملكة العربية السعودية

وزارة العدل

[٢٧٧]



الرقم: ٣٦٢٥٠٤٠١٤٤٠٦


التاريخ: ١٤٤١ / ٧ / ٢ هـ

كاتب العدل المكلف بحكمة الشئذ

ببردة

صورة من سجل صك

الحمد لله وحده والصلاة والسلام على من لا نبي بعده، وبعد:  
فإن قطعة الأرض رقم ٦٢ من المخطط رقم ٨٩٦ / ٢ ق الواقع في حي الهدية بمدينة بريدة  
وحدودها وأطوالها كالتالي:  
شمالاً: ممر عرض ٨٨ لخدمة خط الكهرباء بطول: (٤٨) ثمانية وأربعون متر  
جنوباً: شارع هيكلي عرض ٦٠م بطول: (٥٦,٢) ستة وخمسون متر وعشرون سنتيمتر  
شرقاً: حديقة بطول: (١٨,٥٥) ثمانية عشر متر وخمسة وخمسون سنتيمتر  
غرباً: شارع عرض ٢٠م بطول: (٤٧,٩) سبعة وأربعون متر وتسعون سنتيمتر  
ومساحتها: (١,٥٩٧,٣٧) ألف وخمسمائة وسبعة وتسعون متر مربعاً وسبعة وثلاثون سنتيمتر مربعاً فقط  
والمستند في افرانها على الصك الصادر من هذه الإدارة برقم ٣٦٢٥٠٢٠٥٢٦٧ في ١٧ / ٥ / ١٤٣٨ هـ  
قد انتقلت ملكيتها بالهبة ل: مشعل بن عبد الكريم بن ابراهيم الرشودي سعودي الجنسية بموجب سجل مدني رقم  
١٠٠٣٧٣٠٨٢ وعليه جرى التصديق تحريراً في ١٠ / ٤ / ١٤٣٩ هـ وصلى الله على نبينا محمد وآله وصحبه وسلم.  
صورة طبق الأصل طبعت بناءً على الخطاب الصادر من قاضي دائرة التنفيذ الأولى ببريدة بالرقم ١٢٢٥٧٤٦٨ في ٣٠ /  
٦ / ١٤٤١ هـ المقيد في هذه الإدارة برقم ٤١٢٢٥٧٤٦٨ في ٣٠ / ٦ / ١٤٤١ هـ



كاتب العدل  
يوسف بن ابراهيم بن محمد العويد

بِسْمِ اللَّهِ الرَّحْمَنِ الرَّحِيمِ

الجمهورية العربية السورية

وَدَارَةُ الْعَدْلِ

[٢٧٧]



الرقم: ٦٦٢٥١٠٠١٢١٨٥

التاريخ: ٣ / ٧ / ١٤٤١ هـ



كاتب العدل المكلف بمحكمة التنفيذ

ببريدة

### صورة من سجل صك

الحمد لله وحده والصلاة والسلام على من لا نبي بعده، وبعد:  
فإن قطعة الارض رقم ١٦١ / أ من المخطط رقم ٨٩٦ / ٢ ق الواقع في حي الهدية بمدينة بريدة.  
وحدودها وأطوالها كالتالي:  
شمالاً: قطعة رقم ١٦٣ بطول: (٤٠) أربعون متر  
جنوباً: الجزء رقم ١٦١ / ب بطول: (٤٠) أربعون متر  
شرقاً: شارع عرض ١٥ متر بطول: (١٢) اثني عشر متر  
غرباً: جزء من القطعة رقم ١٦٢ بطول: (١٢) اثني عشر متر  
ومساحتها: (٤٨٠) أربعمائة وثمانون متر مربعاً فقط بناء على محضر اللجنة الفنية رقم ٥١٢٥ في ٣ / ٢ / ١٤٣٦ هـ  
ومصدره مدير مركز الخدمة الشاملة والمقيد في هذه الإدارة برقم ٣٦٤٢٦٨١٩ في ٣ / ٢ / ١٤٣٦ هـ  
والاستند في اقرارها على الصك الصادر من هذه الإدارة برقم ٣٦٢٥١٧٠٠٣٠١٦ في ٢٩ / ٦ / ١٤٣٨ هـ  
قد انتقلت ملكيتها ل: مشعل بن عبد الكريم بن ابراهيم الرشودي سعودي الجنسية بموجب سجل مدني رقم  
١٠٠٠٣٧٣٠٨٢ ، بثمن وقدره ١٥٠٠٠٠ مائة وخمسون ألف ريال وعليه جرى التصديق تحريراً في ١٠ / ٤ / ١٤٣٩ هـ  
لاعتماده ، وصلى الله على نبيينا محمد وآله وصحبه وسلم.  
صورة طبق الأصل طبعت بناءً على الخطاب الصادر من قاضي الدائرة الأولى في محكمة التنفيذ ببريدة بالرقم  
٤١٢٢٥٧٤٦٨ في ٣٠ / ٦ / ١٤٤١ هـ المقيد في هذه الإدارة برقم ٤١٢٢٥٧٤٦٨ في ٣٠ / ٦ / ١٤٤١ هـ

كاتب العدل  
يوسف بن ابراهيم بن محمد العويد

وزارة العدل  
كتابة العدل ببريدة  
كاتب العدل بكم رقم (٤٠)





تاريخ الصك: ١٤٣٨/٣/٢ هـ

رقم الصك: ٨٦١٥١٢٠٠٠٢٩٢

### صك

الحمد لله وحده والصلاة والسلام على من لا نبي بعده، وبعد:  
فإن قطعة الارض رقم 760 من المخطط رقم 47 / ق الواقع في حي الاشرفية بمدينة عنيزة . المقام عليها  
فله دورين مسلح مفصوله وبها ملاحق علوي وأرضي  
وحدودها وأطوالها كالتالي:

شمالاً: شارع عرض 25م بطول: (22) اثنين و عشرون متر

جنوباً: قطعة رقم 761 بطول: (22) اثنين و عشرون متر

شرقاً: قطعة رقم 758 بطول: (25.1) خمسة و عشرون متر و عشرة سنتمتر

غرباً: قطعة رقم 762 بطول: (25.1) خمسة و عشرون متر و عشرة سنتمتر

ومساحتها: (554.2) خمسمائة و أربعة و خمسون متر مربعاً و عشرون سنتمترأ مربعاً فقط مسورة من  
جميع الجهات

وذلك بموجب الصك الصادر من هذه الإدارة برقم 1010 / 4 و جلد 281 / 4 في 12 / 2 / 1426 هـ

هي في ملك / سليمان بن محمد بن سليمان النقيدان سعودي الجنسية بموجب سجل مدني رقم

1026437408 .. وعليه جرى التصديق تحريراً في 2 / 3 / 1438 هـ لاعتماده، ووصلى الله على نبينا  
محمد وآله وصحبه وسلم.

